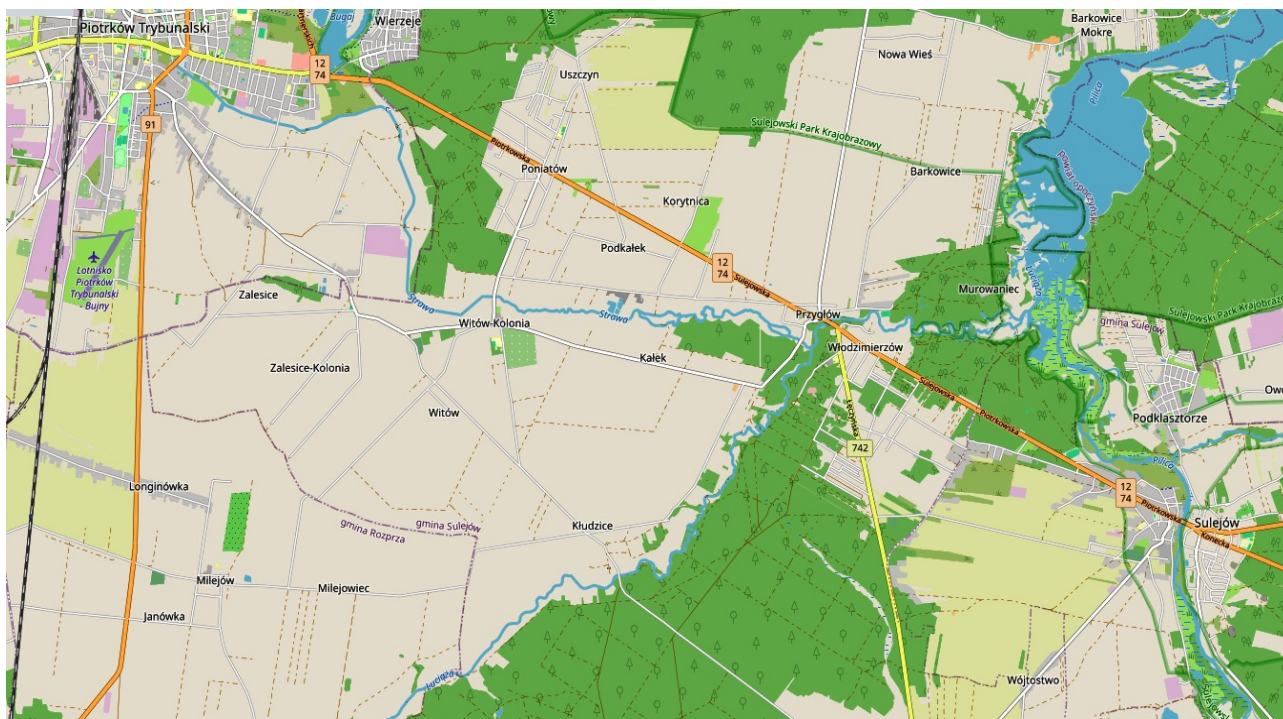


Rzeka Luciąża, Przyglów, Murowaniec, Sulejów

Sporządzono na tekście strony [Amber Klub Tomaszów Mazowiecki](#) , mapy pochodzą ze strony [Trasa Kajakowa Kłudzice-Murowaniec](#)

Luciąża, Lucieža, Bogdanówka, lewy dopływ Pilicy o długości 48,7 km i pow. dorzecza 766 km². Płyne ze Wzgórz Radomszczańskich, gdzie początek jej daje kilka strumyków spływających na północ w pobliżu wsi Przerąb i Rzejowice.



Na odcinku kilku kilometrów koło Trzepnicy, Luciąża płynie głęboką doliną wśród lesistego krajobrazu, a następnie szeroką doliną na Równinie Piotrkowskiej. Na rzece tej na terenie gmin Gorzkowice, Łęki Szlacheckie i Rozprza został utworzony w 1998 r. zbiornik retencyjny „Cieszanowice”. Zbiornik o powierzchni ponad 200 ha jest miejscem dla rozwoju turystyki, rekreacji i sportów wodnych. Od kilkudziesięciu lat prowadzone w rzece melioracje, uczyniły z niej w całym prawie biegu prosty kanał, poprzegradzany progami, jazami i zastawkami. Dopiero za wsią Milejów, na prawym brzegu pojawiają się sosnowe kompleksy leśne. Ostatnie 8 km biegu rzeki to malowniczy krajobraz i przełom, z wysokim piaszczystym brzegiem. Za mostem w Kłudzicach dopłyniemy do pięknego zakola tzw. „złotego oka” Luciąży.

Luciąża wpływa do Pilicy nieco poniżej Sulejowa koło dawnej osady młynarskiej Murowaniec, gdzie jeszcze w 1970 r. stał cysterski młyn. Stosunkowo wartki nurt Luciąży zachęcał w przeszłości do stawiania na niej młynów i tartaków wodnych. Tak samo jak Czarna Maleniecka, Luciąża to bardzo pracowita w przeszłości rzeka. Jak na Czarnej przypominamy sobie staszycowskie zakłady metalurgiczne w Sielpi, Małeńcu i Rudzie Malenieckiej, tak na Luciąży już w I połowie XIX wieku na przestrzeni 40 km pracowało 15 młynów wodnych. Ciekawostką jest fakt, że młyn, który stał na terenach przeznaczonych pod zbiornik retencyjny „Cieszanowice”, we wsi Kuźnica Żerechowska został przeniesiony i odbudowany w Skansenie Rzeki Pilicy w Tomaszowie Maz. Część urządzeń młyna, który otrzymał w Skansenie swoją drugą młodość pochodzi z XIX wieku. Ważniejsze miejscowości nad Luciążą to Trzepnica, Rozprza, Przyglów.

Informacje

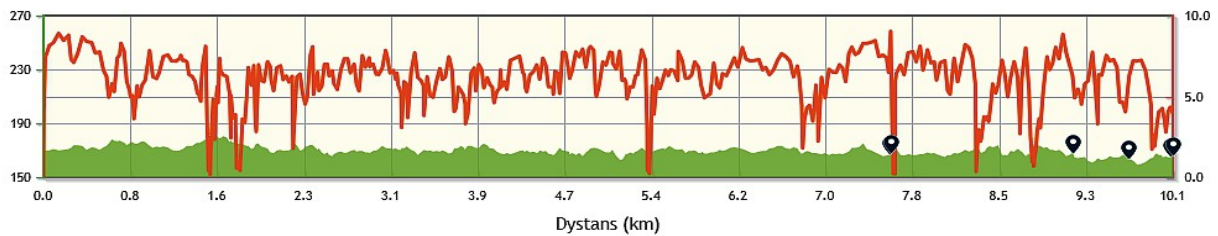
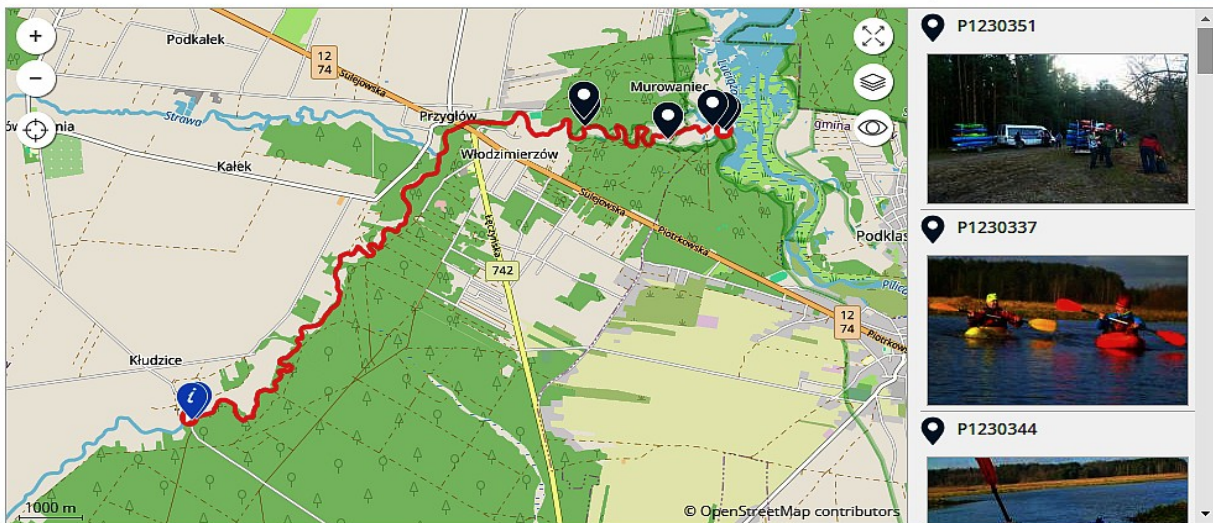
Rodzaj aktywności: Kajak
Dystans: 10,1 km
Przewyższenie: 24,03 m
Data: 31 grudnia 2017

Stopień trudności: Łatwy
Czas trwania: 2 h 4 min
Suma podejść: 229,68 m
Lokalizacja: Przygłów, Tomaszów Mazowiecki, Sulejów, Piotrków Trybunalski

Gwiazdki: 3.7
Średnia prędkość: 4,88 km/h
Suma zejść: 235,93 m

Kod trasy

115157
Pobierz trasę w aplikacji
Wpisz kod w wyszukiwarce



Trasa oferty spływu kajakowego na www.traseo.pl