


<https://zbierajsie.pl/trasa-do-perly-zachodu/>

JAK DOJŚĆ NA PERŁĘ ZACHODU? – TRZY TRASY Z JELENIĘJ GÓRY I JEDNA Z SIEDLĘCINA 8 PAŹDZIERNIKA 2020




Perła Zachodu jest prawdziwym skarbem dla spacerowiczów. Zachwyca nie tylko celem, czyli zabytkowym drewnianym budynkiem położonym, na stromej skarpie nad jeziorem Modre, ale przede wszystkim malowniczą i tajemniczą drogą Borowym Jarem. Podpowiadamy, którą trasę wybrać żeby wrócić z wycieczki zadowolonym!

Perła Zachodu to malowniczo położony gościniec w Borowym Jarze pomiędzy Jelenią Górą a Siedlęcinem. Kiedyś pełnił funkcję schroniska, dziś znajduje się w nim restauracja, pokoje hotelowe oraz taras z wieżą widokową. Więcej informacji o samej Perle Zachodu oraz Parku Krajobrazowym Doliny Bobru zawarliśmy już w tym wpisie, a teraz opowiemy Wam o czterech możliwościach dojścia na Perłę Zachodu. Z Jeleniej Góry do Perły Zachodu można dojść na cztery sposoby. Trasy można dowolnie łączyć tworząc pętle uatrakcyjniając tym samym wycieczkę. Na spacer w dwie strony, licząc nie tylko przejście tam i z powrotem ok. 7-9 km, ale także odpoczynek w przepięknym miejscu, trzeba zarezerwować około 2,5-3 godzin.

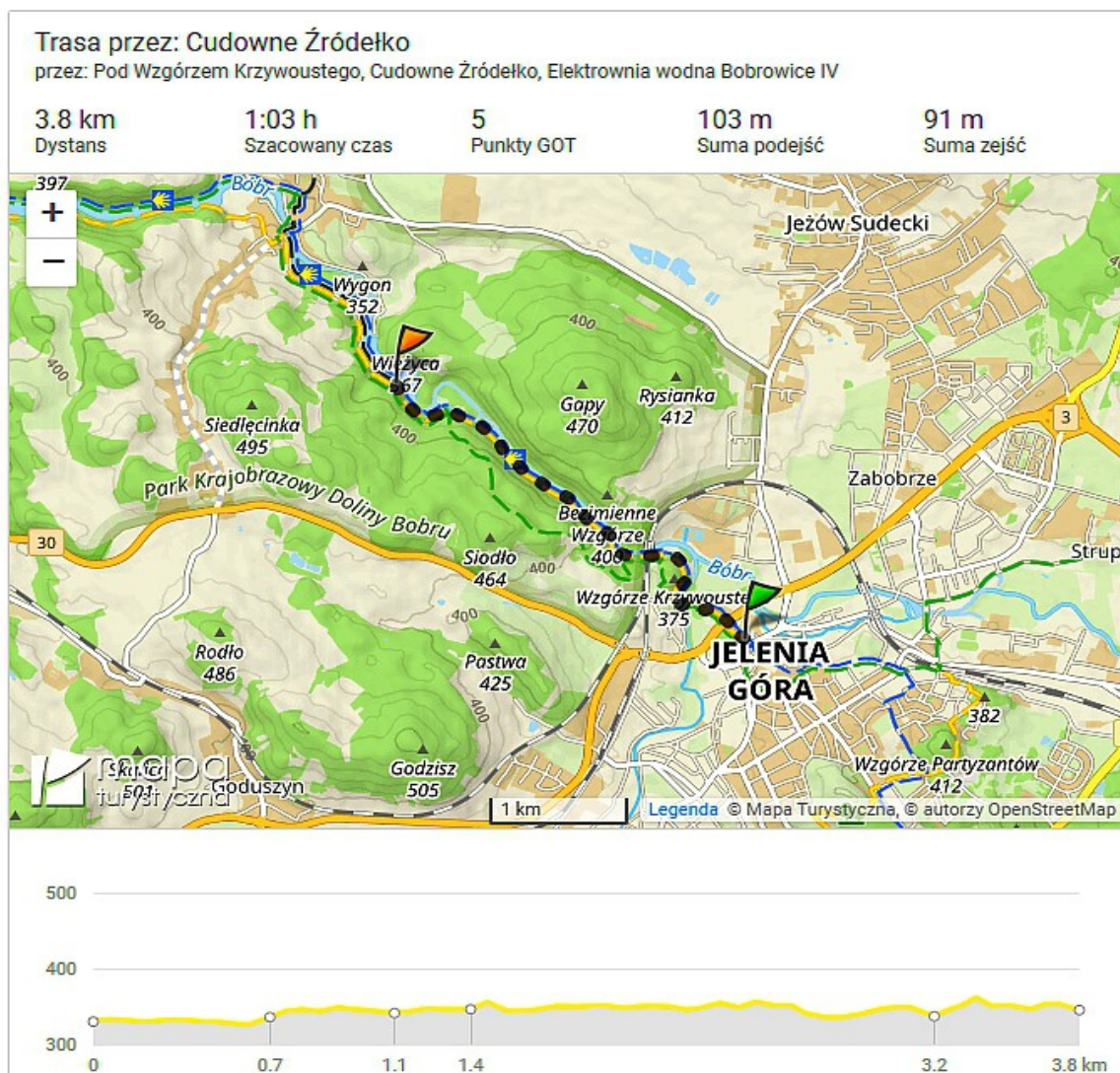


W poniższym wpisie opowiem Ci jak dotrzeć na Perłę Zachodu, ale zachęcam do zakupienia mapy papierowej, która pozwoli Ci na jeszcze lepsze poznanie terenu i kto wie... może na odkrycie miejsc i ścieżek, o których my wciąż nie mamy zielonego pojęcia. Polecamy mapę Doliny Pałaców i Ogrodów przygotowane przez Wydawnictwo PLAN w Jeleniej Górze. Żółty szlak startuje z centrum Jeleniej Góry z ulicy Obrońców Pokoju obok Galerii Nowy Rynek i Dworca PKS. Należy przejść przejściem podziemnym pod ulicą Jana Pawła II, potem tuż obok wejścia do „Mechanika” w kierunku Bobru.



Tu, po różowej kładce nad Kamienną, która za kilkadziesiąt metrów wpłynie do Bobru przechodzimy na Wzgórze Krzywoustego, na szczycie którego znajduje się Wieża widokowa „Grzybek”. Szlak jednak nie wiedzie na szczyt, a prowadzi wzdłuż rzeki w stronę Borowego Jaru. W okolicy różowej kładki, na alei Bolesława Krzywoustego znajduje się dziki parking. Od tego miejsca do Perły Zachodu jak ok. 3 km prostą, asfaltową i częściowo brukowaną trasą. Jeśli masz czas i ochotę, możesz odbić na Wzgórze Krzywoustego. To zaledwie 10 minut w jedną stronę. Pamiętaj jednak, że wieża jest okresowo zamykana. Idźmy jednak dalej żółtym szlakiem. Po kilkudziesięciu metrach dojdziemy do miejsca, w którym Kamienna łączy się z Kanałem Młynówka, po kolejnych kilkudziesięciu z Bobrem. Idąc dalej mijamy wiadukt kolejowy, który uchodzi za jeden z ładniejszych wiaduktów kolejowych w Polsce.

W tym miejscu żółty szlak łączy się z zielonym, który obszedł Wzgórze Krzywoustego z drugiej strony. Przez 300 metrów oba szlaki prowadzą razem, a potem zielony odbija ostro w górę na wierzchołek Borowego Jaru. Po prawej stronie słychać wartko płynący Bóbr. My wchodzimy do gęstego lasu i Borowego Jaru – 4 kilometrowego malowniczego przełomu rzecznej. Po drodze mijamy Cudowne Źródło, ruiny dawnej papierni w miejscu, w którym Bóbr ostro zakręca w lewo przez co to miejsce przez wiele lat było nazywane Końcem Świata. Kawałek dalej jest elektrownia wodna Bobrowice I aż po około godzinie dochodzimy do Perły Zachodu.



Trasa: Jelenia Góra – Gościniec Perła Zachodu | mapa-turystyczna.pl